









Convenções Cartográficas		Legenda Temática				
<div><div> Divisa interestadual</div><div> Batimetria (m)</div><div> Área do Campo de Marlim Leste</div><div> FPSO Cidade de Niterói</div></div>		<div><div> Área de Pesca Araruama</div><div> Colônias e Associações de Pescadores Associação de pescadores de Araruama</div></div>				
<div></div>		<div><div>Referências</div><div>Fonte: HABTEC Base: IBGE; BDEP; PETROBRAS</div></div>				
<div></div>		<div><div>Projeto</div><div>ATIVIDADE DE PRODUÇÃO E ESCOAMENTO DE PETRÓLEO E GÁS NATURAL DO MÓDULO II DO CAMPO DE MARLIM LESTE, BACIA DE CAMPOS - FPSO CIDADE DE NITERÓI</div></div>				
		<div><div>Título</div><div>MAPA DA ÁREA DE PESCA DA AII - Município: Araruama</div></div>				
Projeção	Datum	Escala	Data	Número	Autor	Revisão
Geográfica	SAD-69	1:2.300.000	Outubro/2007	Figura II.5.3-15	Leonardo Dias Sílvia Pires	00